









Règlement de zonage
Municipalité de
Baie-des-Sables


Contraintes naturelles (Secteurs à risque d'inondation) Le cours d'eau des Pages Baie-des-Sables

Légende

Contrainte majeure


-  Secteurs à risque d'inondation en eau libre (0-100 ans)
-  Hydrographie
-  Bâtiment
-  Cadastre
-  Réseau routier
-  Voie ferrée
-  Secteur de construction impossible de 50 mètres centre ligne de la voie ferrée
-  Courbe de niveau

1:2 500





Ce plan fait partie intégrante du règlement no 2008-06.
Adopté le 28/04/08 et entré en vigueur le 17/06/08.

Certifié conforme le 06/08/08.


Monsieur Adam Coulombe
Directeur général et
secrétaire-trésorier

Révisé le	Amendement


Monsieur Régis Dionne
Maire


Monsieur Adam Coulombe
Directeur général et
secrétaire-trésorier