

# Portrait du milieu

MUNICIPALITÉ DE BAIE-DES-SABLES

# Table des matières

Profil sociodémographique.....	2
1. Population.....	2
2. Scolarité.....	4
3. Travail .....	4
4. Revenus .....	5
5. Habitation .....	5
6. Transport.....	5
Profil du milieu de vie.....	6
1. Dossiers municipaux.....	6
2. Attrait particuliers.....	6
3. Activités de rassemblement .....	6
4. Espaces verts, sports et loisirs.....	6
5. Services de proximité .....	7
6. École et garderies.....	7
7. Organismes du milieu.....	8
8. Communications .....	8
Constats.....	9
Références .....	10

## REMERCIEMENTS

La municipalité de Baie-des-Sables tient à remercier chaleureusement tous ceux qui ont contribués de près ou de loin à la rédaction de ce document.

Un remerciement spécial aux membres du comité consultatif-famille pour leur engagement soutenu, leur dynamisme et leur générosité.

Ce projet est rendu possible grâce au soutien financier du ministère de la Famille ainsi qu'au soutien technique de la MRC de La Matanie et du Carrefour action municipale et famille.



# Profil sociodémographique

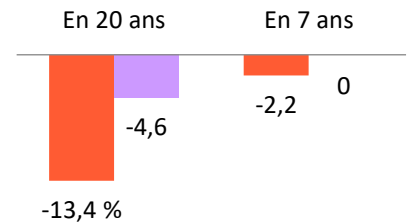
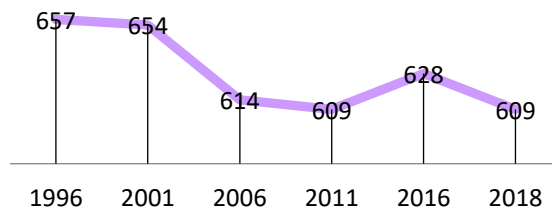
## 1. Population<sup>i</sup>

Année de fondation : 1869

Familles souches<sup>ii</sup> :

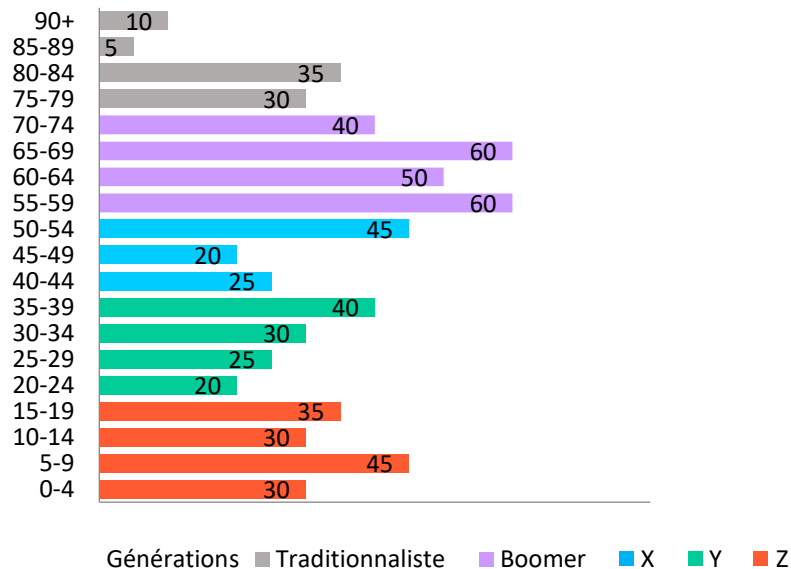
- Chamberland
- Beaulieu
- Santerre
- Massé
- Ratté
- Bonenfant
- Bernier
- Marcheterre

Évolution de la population



■ La Matanie ■ Baie-des-Sables

Répartition démographique (2016)



### Âge médian (2016)



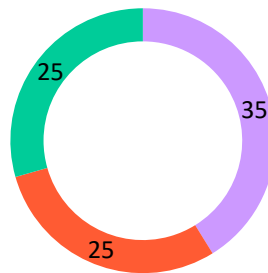
### % de la population de moins de 30 ans (2016)



### % des familles monoparentales (2016)



### Taille des familles avec enfants à la maison (2016)



■ 1 enfant ■ 2 enfants ■ 3 enfants et +

### À Baie-des-Sables (2016)

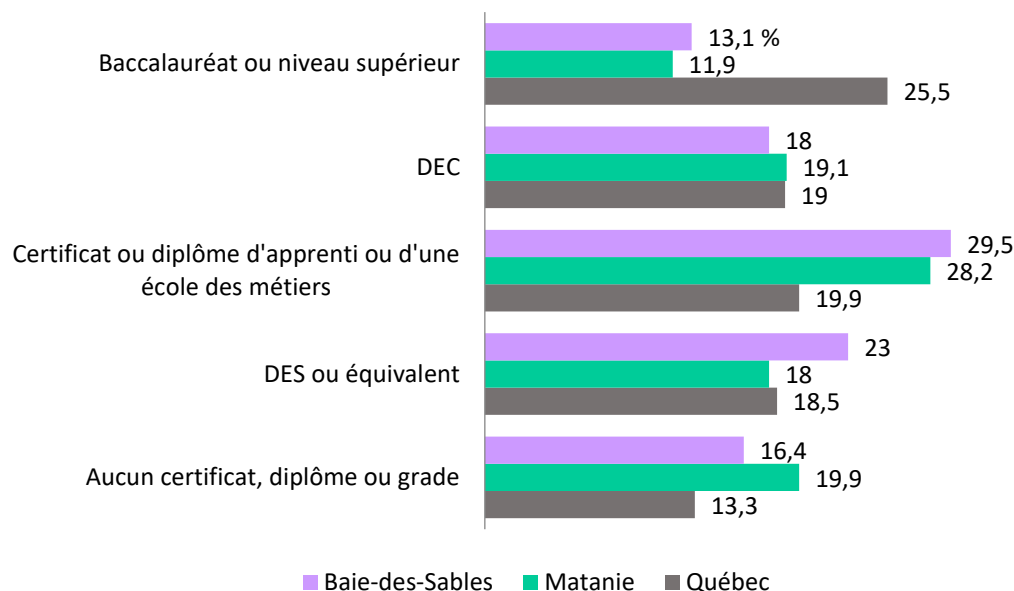
---

<b>140</b>	jeunes de 0-19 ans (105 enfants de 0-14 ans)
<b>80</b>	familles avec enfants à la maison
<b>30</b>	familles monoparentales
<b>66,7 %</b>	sont mères seules cheffes de famille
<b>2,8</b>	personnes en moyenne par famille

---

## 2. Scolarité

### Scolarité des personnes âgées entre 25-64 ans (2016)



## 3. Travail

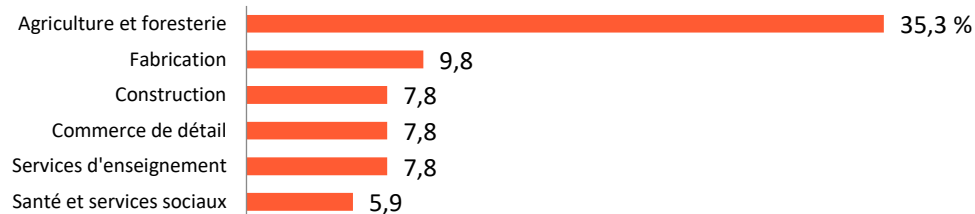
### Taux d'emploi des personnes âgées entre 25-64 ans (2016)



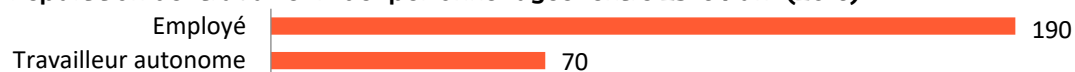
### Taux de chômage des personnes âgées entre 25-64 ans (2016)



### Principaux secteurs d'emploi (2016)



### Répartition des travailleurs des personnes âgées entre 25-64 ans (2016)



## 4. Revenus

### Revenu moyen après impôt des familles<sup>1</sup> avec enfants (2015)



### % de personnes ayant un faible revenu (2015)

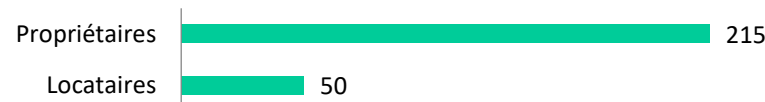


### Nb d'enfants vivant en situation de faible revenu<sup>2</sup> (2015)



## 5. Habitation<sup>iii</sup>

### Logements



Résidences permanentes (2017) : 234

Résidences à logements (2017) : 10

Résidences de villégiature (2017) : 30

Nouvelles constructions depuis cinq ans (2016) : 10

Valeur moyenne des maisons (2017): 98 361 \$

Frais de logement mensuels moyens pour les locataires (2016) : 528 \$

Nombre de terrains disponibles secteur village (2018) : 27

Valeur moyenne des terrains desservis disponibles (2018) : 18 750 \$

Logements sociaux (2018) : 1 OMH (10 unités), 1 résidence pour personnes en légère perte d'autonomie (20 unités)

## 6. Transport<sup>iv</sup>

Trajet moyen domicile-lieu de travail (2016) : 28 min. de paysage!

Nb de personnes se dirigeant au travail en transport actif (2016) : 15

Nb d'enfants marchant vers l'école (2018) : 4

Trajet moyen des élèves primaires et secondaires 1 et 2 (2018) : 20 min.

Trajet moyen des élèves secondaires 3, 4 et 5 (2018) : 50 min.

Déplacements en transport collectif (2017) : 49

Déplacements en transport adapté (2017): 863

<sup>1</sup> Par *familles*, on entend ici les familles économiques, c'est-à-dire tous les membres liés par le sang habitant sous un même toit.

<sup>2</sup> Selon la Mesure de faible revenu après impôt (MFR-Apl)

# Profil du milieu de vie



## 1. Dossiers municipaux

Actuel : Plan de développement local et MADA en cours  
Futur : Élaboration de la *Politique familiale municipale* en cours

Participation aux élections municipales de 2017<sup>v</sup> : 74,2 %

---

## 2. Attraits particuliers



Quai et l'accès au fleuve  
Restaurant de fruits de mer Le Matelot  
Les Serres Santerre et les Serre de la Baie  
Halte routière aménagée, Fromagerie du littoral et cantine  
Clocher de l'église  
La Meunerie (1838) et la route du thé  
Artisans Atelier Bertrand et Verre de mer bois flotté  
Sentiers pédestre, de ski de fond et de raquette  
Parcours à vélo dans les rangs pavés  
Dekhockey  
Terrain multifonctionnel  
Parc éolien  
Architecture préservée et village paisible

---


## 3. Activités de rassemblement



Brunchs mensuels des 50 ans et +  
Programmation de la semaine de relâche  
Fête nationale  
Ski s'passe  
Journée de glissade des pompiers  
Rallye-bingo sur la piste de ski de fond  
Bingo de Pâques et de Noël  
Journée des petits entrepreneurs  
Marché de Noël OLO  
Semaine de la Municipalité  
Soirées de danse et spectacles organisés par les 50 ans et +  
Activités en vue du 150<sup>e</sup> anniversaire du village en 2019  
Finales de DEKhockey  
Tournoi de tennis  
Grande Journée de glissade des pompiers

---

## 4. Espaces verts, sports et loisirs



3 parcs municipaux  
Sentier pédestre des Rosiers : 4 km  
Sentier de ski de fond : 11 km  
Sentier de raquette : 2 km  
Sentier de motoneige : 11,7 km  
Sentier de VTT : 8 km  
Fat bike sur la plage : 2 parcours de 8 km et 12 km  
Vélo de route et hybride : 2 parcours de 42 km et 24 km  
Jardin communautaire suspendu de l'OMH  
Patinoire, dekhochey, roller blade  
Terrain de ball molle, soccer, tennis, mini-golf  
Centre et cuisine communautaires  
Gym cerveau, yoga/piyo, karaté, anglais, chant, musique, arts textiles

---

## 5. Services de proximité



Dépanneur et service de traiteur  
Groupe d'achat en vrac *Tartigou*  
CLSC  
Bureau de poste  
Caisse populaire  
Bibliothèque  
Camp de jour  
Garage  
Quincaillerie  
Marché aux puces saisonnier  
2 postes d'essence  
3 restaurants saisonniers  
5 points de vente à la ferme  
4 entreprises d'hébergement touristique  
2 massothérapeutes accréditées  
3 salons de coiffure

---



## 6. École et garderies

55 élèves à l'école préscolaire et primaire  
1 service d'animation parascolaire communautaire  
2 garderies en milieu familial subventionné

---



## 7. Organismes du milieu



Association des locataires de la Villa Notre-Dame  
Bibliothèque de Baie-des-Sables  
Chorale de Baie-des-Sables  
Cercle de Fermières  
Club des 50 ans et plus  
Club de ski de fond  
Comité consultatif d'urbanisme (CCU)  
Comité des Fêtes du 150<sup>e</sup>  
Comité culturel  
Comité d'embellissement et du tourisme  
Comité des loisirs  
Comité des pompiers  
Comité du cimetière  
Comité pour la sauvegarde du quai  
Comité de la serre communautaire  
Comité de la pastorale  
Conseil d'établissement de l'école L'Assomption  
Corporation de développement de Baie-des-Sables  
DEKhockey  
Fabrique de Baie-des-Sables  
Garde paroissiale  
Office municipale d'habitation (OMH)

---

## 8. Communication



[Site web](#) de la municipalité  
[Bulletin municipal](#) mensuel  
[Groupe public Facebook](#) *Baie-des-Sables notre village*  
Feuilleton paroissial  
Journal 4 Saisons

---

# Constats

## Forces

- Secondaire 1 et 2
- Qualité de l'enseignement
- Qualité des garderies (CPE)
- Patrimoine agricole fort
- Expertise locale variée
- Implication citoyenne
- Vaste nombre de comités citoyens
- Dynamisme et volonté à d'innovation
- Voies de communication locales variées
- Revenus éoliens
- Restaurant de fruits de mer renommé
- Proximité avec la nature et activités de plein air
- Milieu sécuritaire et paisible
- Entraide entre les citoyens

## Opportunités

- Donner une couleur à l'école
- Terrains disponibles et maisons à vendre
- Puissant désir de ruralité au Québec
- Activités extérieures multi-âges
- Tournois sportifs
- Potentiel touristique
- Quai
- Sentier des rosiers
- Parc éolien et développement durable
- Expertise des conseillères en développement rural

## Faiblesses

- Exodes des jeunes et des familles
- Faible collaboration, communication et de concertation entre les comités
- Trop de comités
- Peu de bénévoles
- Sentiment d'appartenance faible chez certains individus
- Difficulté à faire sortir les familles avec enfants à la maison

## Défis à relever

- Garder le secondaire 1 et 2
- Financement externe
- Exode des jeunes pour les études et difficulté de les faire revenir
- Manque de personnel qualifié
- Pas de zone grise pour développement commercial

# Références

---

<sup>i</sup> Statistique Canada, 2017 Série « *Perspective géographique* », recensement de 2016; 2011; 2006.

Le graphique représentant l'évolution de la population en 5 ans comprend la période de 2011 à 2016. Les données de 2018 proviennent du décret de population du MAMOT. Les données de Statistique Canada sont privilégiées comme elles sont plus détaillées. Afin d'assurer la confidentialité des données, les catégories sont arrondies au multiple de 5 par Statistique Canada, ce qui explique que l'addition des catégories ne correspond pas au nombre total de résidents; CISSS du Bas-St-Laurent, 2017. « *Fiche sociosanitaire* ».

<sup>ii</sup> Société d'histoire de Matane, 2018.

<sup>iii</sup> Gouvernement du Québec, 2017. « *Sommaire du rôle d'évaluation foncière* ».

<sup>iv</sup> Statistique Canada, 2017; MRC de La Matanie, 2018; CSMM, 2018.

<sup>v</sup> Directeur général des élections du Québec, 2017.

